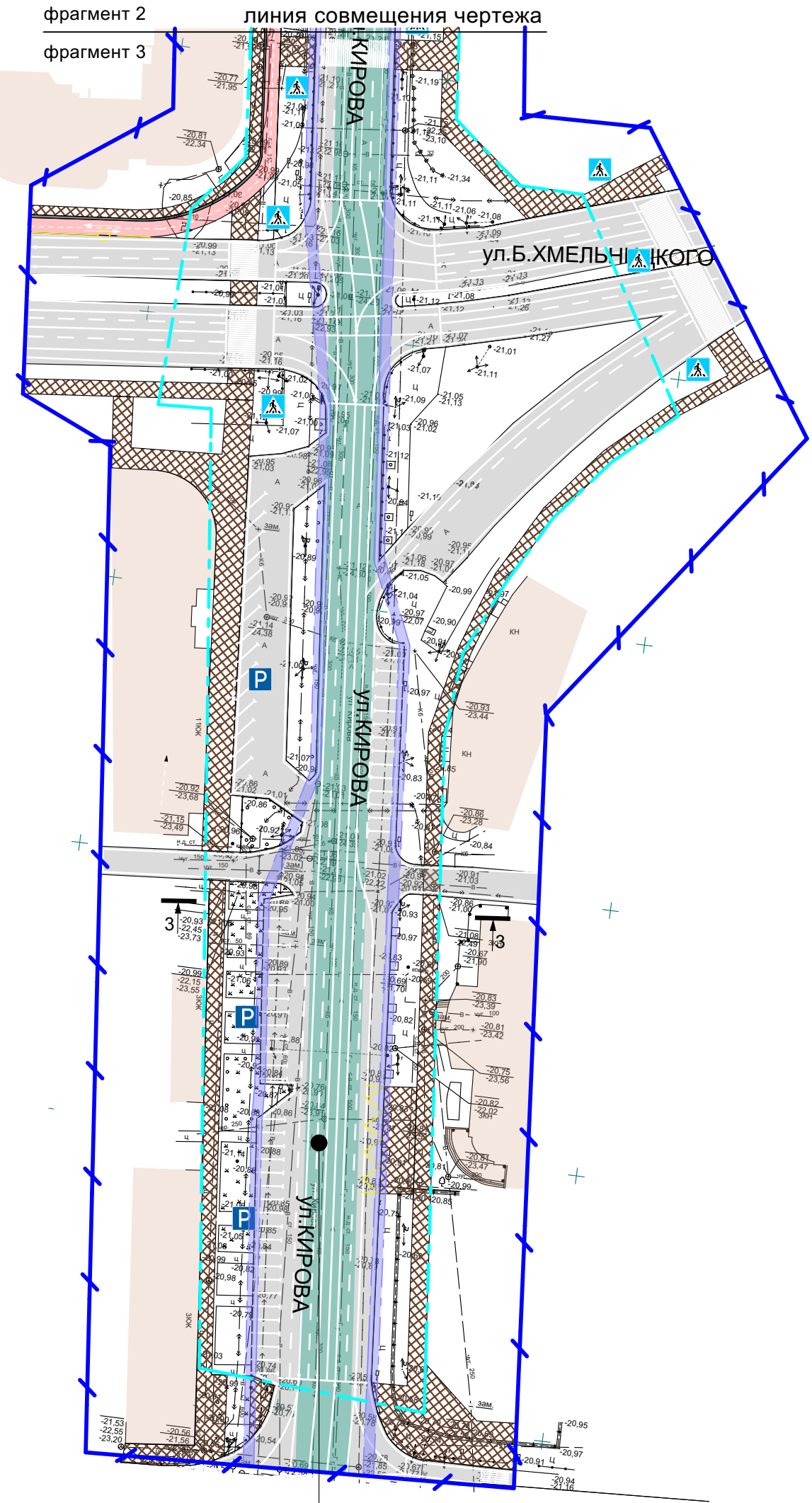
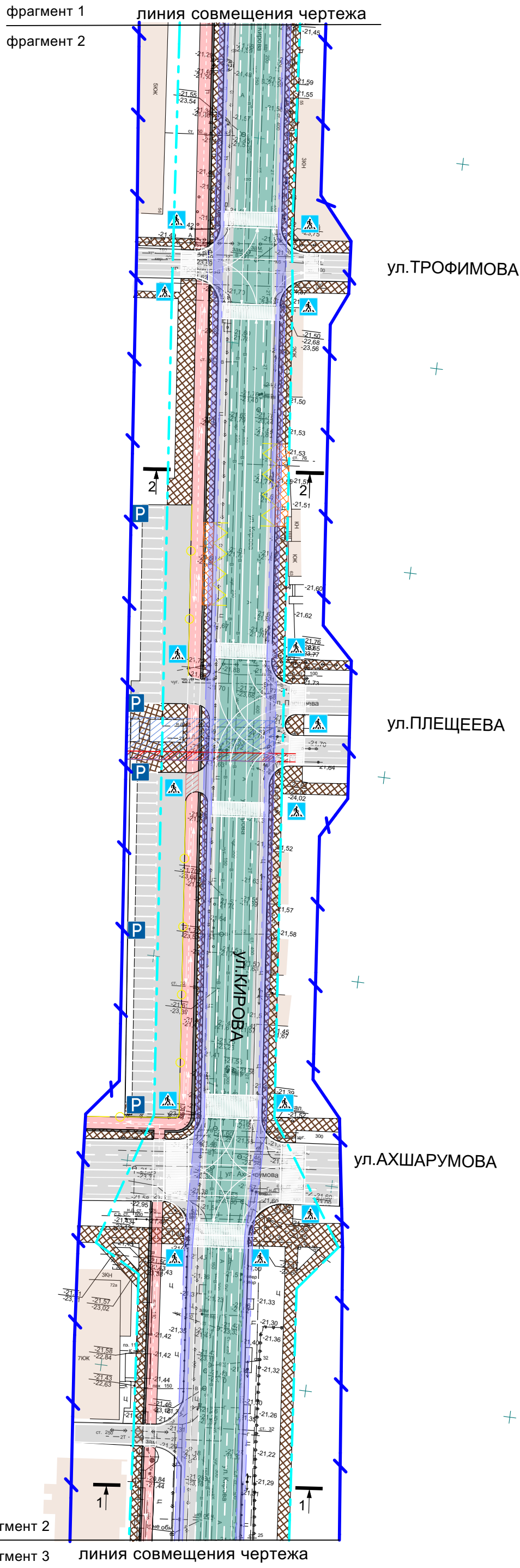
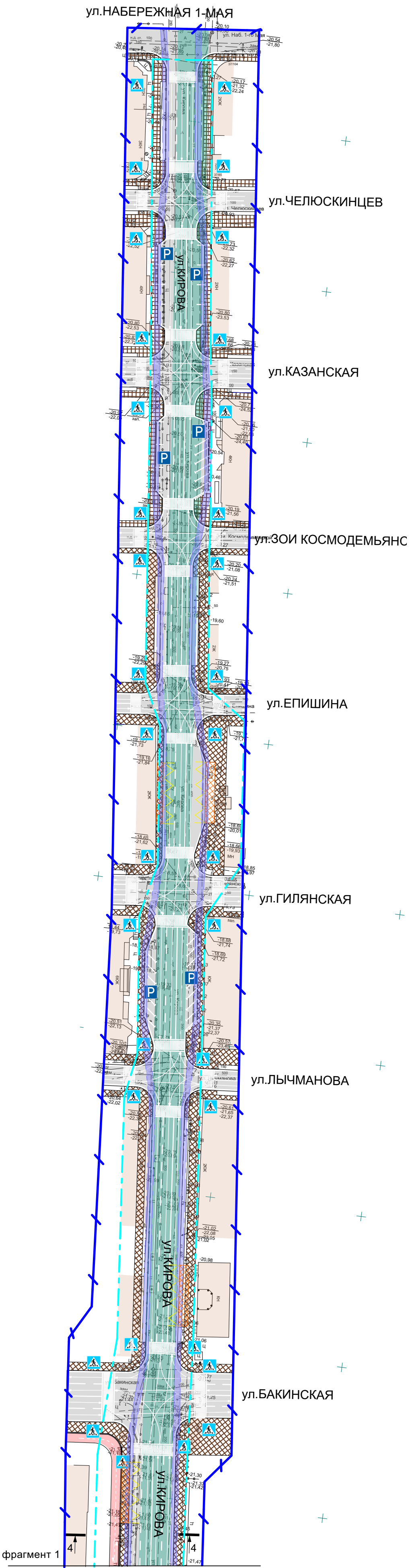


Схема организации улично-дорожной сети и движения транспорта М 1:1000

Фрагмент 1

Фрагмент 2

Фрагмент 3



Магистральная улица общегородского значения,  
регулируемого движения, второго класса, со средней транспортной нагрузкой.

Условные обозначения:

- границы территории, в отношении которой осуществляется подготовка проекта планировки территории
- существующая застройка
- границы зоны планируемого размещения системы ливневой канализации
- границы зоны планируемого размещения линейного объекта (проект.)
- границы зон планируемого размещения линейных объектов, подлежащих реконструкции в связи с изменением их местоположения, опор электрических сетей и освещения (реконструкция, перенос)
- границы зоны планируемого размещения линейного объекта (ливневая канализация проектируемая)  
Документация по внесению изменений в документацию по планировке территории в границах ул. Мусы Джалиля, ул. Трофимова, ул. Кирова, ул. Ахшарумова в Советском районе г. Астрахани, утвержденная распоряжением администрации МО "Город Астрахань" от 17.12.2021 №2202-р
- границы зоны планируемого размещения линейного объекта (ЛЭП проектируемая)  
Документация по внесению изменений в документацию по планировке территории в границах ул. Мусы Джалиля, ул. Трофимова, ул. Кирова, ул. Ахшарумова в Советском районе г. Астрахани, утвержденная распоряжением администрации МО "Город Астрахань" от 17.12.2021 №2202-р
- проезжая часть (проект.)
- основные пути пешеходного движения (проект.)
- основные пути движения велосипедистов (проект.)
- парковка (проект.)
- остановочные пункты наземного общественного пассажирского транспорта (проект.)
- направление движения автомобильного транспорта (проект.)
- направление движения велосипедного транспорта (проект.)
- посадочная площадка остановочного пункта (проект.)
- пешеходный переход (проект.)
- леерное ограждение

						ПП-01-2/3-2			
						Документация по планировке территории ул. Кирова от ул.Набережная 1-го Мая до ул.Н.Островского в Кировском и Советском районах г. Астрахани			
Изм.	Коп.уч.	Лист	№ док.	Подп.	Дата	Материалы по обоснованию проекта планировки территории Графическая часть	Стадия	Лист	Листов
И.О.Директора		Крымская Я.З.						3	10
Нач. отдела		Щерба Н.А.				Схема организации улично-дорожной сети и движения транспорта М 1:1000	МБУ г.Астрахани "Архитектура"		
Архитектор		Суслова В.Г.							